
















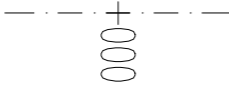










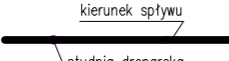
Oznaczenia

Branża Administracyjno – Geodezyjna

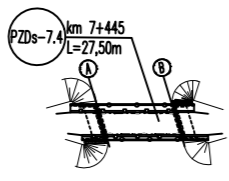
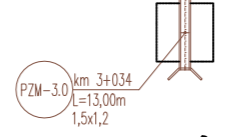
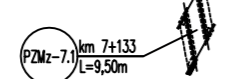
-  linia rozgraniczająca teren (pas projektowanej drogi wojewódzkiej) – stanowiąca linię podziału nieruchomości
-  linia rozgraniczająca teren (pas projektowanej drogi wojewódzkiej)
-  linia rozgraniczająca teren budowy lub przebudowy innych dróg publicznych (drogi krajowe) – stanowiąca linię podziału nieruchomości
-  linia rozgraniczająca teren budowy lub przebudowy innych dróg publicznych (drogi krajowe)
-  linia rozgraniczająca teren budowy lub przebudowy innych dróg publicznych (drogi powiatowe) – stanowiąca linię podziału nieruchomości
-  linia rozgraniczająca teren budowy lub przebudowy innych dróg publicznych (drogi powiatowe)
-  linia rozgraniczająca teren budowy lub przebudowy innych dróg publicznych (drogi gminne) – stanowiąca linię podziału nieruchomości
-  linia rozgraniczająca teren budowy lub przebudowy innych dróg publicznych (drogi gminne)
-  linia określająca teren podlegający ograniczeniu sposobu korzystania z nieruchomości w związku z obowiązkiem:
 - budowy tymczasowych obiektów budowlanych,
 - rozbioru istniejących obiektów budowlanych nieprzewidzianych do dalszego użytkowania oraz tymczasowych obiektów budowlanych,
 - budowy lub przebudowy sieci uzbrojenia terenu,
 - budowy lub przebudowy urządzeń wodnych lub urządzeń melioracji wodnych szczegółowych,
 - przebudowy innych dróg publicznych,
 - budowy zjazdów.
-  linia określająca teren niezbędne dla realizacji inwestycji drogowej w oparciu o oświadczenie o posiadanej nieruchomości na cele budowlane
-  linia określająca tereny niezbędne dla realizacji inwestycji drogowej w oparciu o przepisy art. 20a specustawy drogowej – teren wód płynących
-  przebieg linii DŚU
-  granica obrębów
-  granica działki
-  numer działki

2409 - myszkowski
 240902_5 - Koziegłowy - obszar wiejski
 240902_5.0003 - Gruszczów-Mazyki
 2407 - pow. lubliniecki
 240708_4 - Wozniki
 240708_4.0005 - Wozniki






Branża drogowa

-  oś geometryczna/kilometraż drogi
-  krawędź nawierzchni
-  krawężnik uliczny
-  krawężnik obniżony
-  obrzeże betonowe
-  krawędź pobocza
-  korytko ściekowe
-  wpust deszczowy
-  przepusty kołowe
-  rowy drogowe
-  powierzchnia wybrukowana
-  drenaż drogi

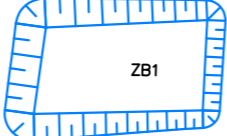









Branża Mostowa

-  projektowane obiekty inżynierskie
-  projektowane przepusty pełniące funkcję suchych przejść dla zwierząt
-  projektowane przepusty pełniące funkcję przejść dla zwierząt–zintegrowane z ciekami



Kanalizacja deszczowa

-  kanalizacja deszczowa grawitacyjna
-  studnia kanalizacyjna
-  urządzenie oczyszczające
-  studnia wpadowa
-  rozbiorca istniejącej sieci





Branża hydrotechniczna

-  zbiornik wód deszczowych
-  kanalizacja hydrotechniczna grawitacyjna
-  kanalizacja hydrotechniczna tłoczna
-  projektowana pompownia
-  projektowana studnia
-  projektowana przebudowa ciekówi rowów melioracyjnych
-  likwidacja
-  projektowana przebudowa drenażu
-  projektowana studzienka drenarska
-  istniejący drenaż melioracyjny

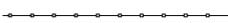



Branża środowiskowa

-  projektowane rezerwy pod ekrany akustyczne
-  wygradzenia ochronno–naprowadzające

Branża elektroenergetyczna

-  szafa oświetleniowa/złącze kablowe
-  rury ochronne
-  sieć elektroenergetyczna oświetleniowa
-  słup z oprawą oświetlenia drogowego


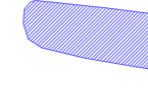

Branża inżynierii ruchu

-  bariera ochronna
-  konstrukcja wsporcza bramowa
-  konstrukcja wsporcza wysięgnikowa
-  konstrukcja wsporcza kratowa


Zieleń


-  projektowane drzewo, grupa drzew
-  projektowana grupa krzewów
-  projektowana karpa
-  projektowany głąz

Inne

-  oznaczenie kierunku północy
-  istniejące zbiorniki wodne
-  istniejące ciek

 
 DOFINANSOWANO ZE ŚRODKÓW RZĄDOWEGO FUNDUSZU
 ROZWOJU DRÓG

INWESTOR  ZARZĄD DRÓG WOJEWÓDZKICH W KATOWICACH
 ul. Lechicka 24, 40-609 Katowice

JEDNOSTKA PROJEKTOWA  TRAKT sp. z o.o. sp. k. 40-159 Katowice
 ul. Jesionowa 9a
 tel. +48 32 228 12 70
 fax +48 32 220 70 04
 trakt@trakt.eu

ZADANIE: Obwodnica miejscowości Koziegłowy

NAZWA OPRACOWANIA: PROJEKT BUDOWLANY
 TOM B. PROJEKT ARCHITEKTONICZNO - BUDOWLANY
 TOM B.1 PROJEKT ARCHITEKTONICZNO - BUDOWLANY - PROJEKT DROGOWY
 TOM B.1/2 CZĘŚĆ RYSUNKOWA

TYTUŁ RYSUNKU: PLAN SYTUACYJNY
 Oznaczenia

FUNKCJA	IMIĘ I NAZWISKO	SPECJALNOŚĆ	NUMER UPRAWNIENI	PODPIS
Projektant	mgr inż. Grzegorz Bubalik	Drogowa	SLK/9463/PWBD/21	
Sprawdzający	mgr inż. Marek Stalmach	Drogowa	157/98	

NR UMOWY	SKALA	DATA	STADIUM	BRANŻA	NR RYS.
Wz.K/PN/220221/1/1 (PR-923/2022)	1:500	PAŹDZIERNIK 2024	PB	DROGOWA	02.00 / 1-2-PD-01